

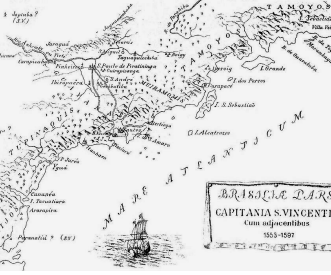

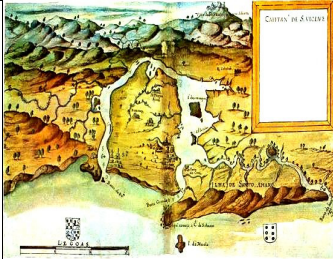
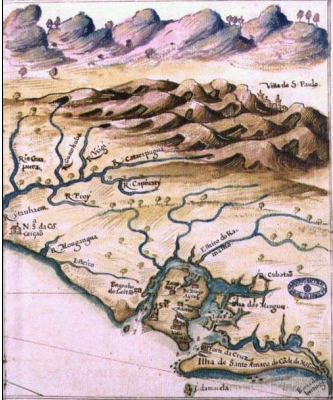
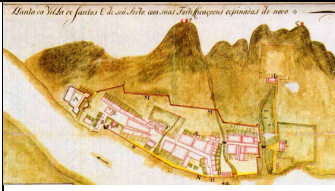



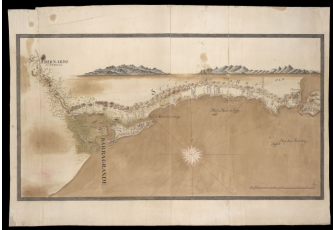




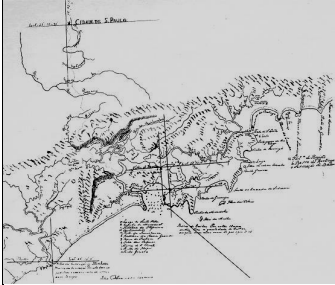
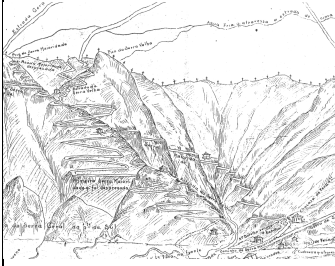

TÍTULO	AUTORIA	DATA	INFORMAÇÕES PERTINENTES	MAPA	FONTE
"Sam Vicete"	Não identificado	Séc. XVI	Publicado em Lisboa ca. 1640. Mapa conservado em Lisboa, citando a Vila do Porto de Santos. Nota-se já referência á fazendas na área continental de Santos.		Original do Códice da Biblioteca de Lisboa. Imagem reproduzida a partir do site Novo Milênio. www.novomilenio.inf.br/santos/h0013.htm
"Atlas de Albernaz"	João Teixeira Albernaz	Séc. XVI	Uma das 36 cartas que compõem a coleção de desenhos da costa brasileira. Referência ao Engenho de Luiz de Góis (Engenho Madre de Deus) na região da atual Santos Continental.		Catálogo Biblioteca Nacional Car 1079075. objdigital.bn.br/acervo_digital/div_cartografia/cart1079075.pdf
"Capitania de São Vicente e Adjacências"		1553 - 1597			Imagem disponível em http://www.novomilenio.inf.br/santos/mapa17.htm



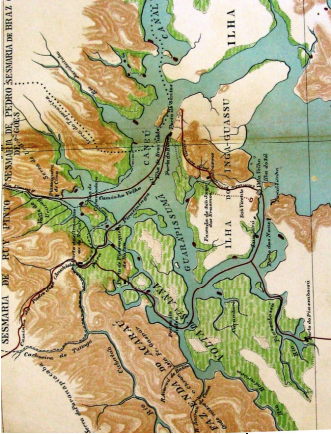
TÍTULO	AUTORIA	DATA	INFORMAÇÕES PERTINENTES	MAPA	FONTE
"St. Vicente"	Joris von Spilbergen	1621	Feita durante a viagem do holandês Spilbergen ao Brasil. Refere-se a acontecimentos do ano de 1615.		REIS, Nestor Goulart. Imagens de Vilas e Cidades do Brasil Colonial. Fapesp, São Paulo, 2000, p.193 e p. 370. Ilustração original no livro: SPILBERGEN, Joris von. Miror Oost % West-Indical..., IEB-USP. ca. 1615
"Carta de João Teixeira Albernaz"	João Teixeira Albernaz	1631	Uma das 36 cartas que compõem a coleção de desenhos da costa brasileira. Indica a vila de São Paulo e situa os primeiros engenhos de açúcar da região vicentina, como o dos Erasmos e das famílias Adorno e Leitão.		"Atlas do Estado do Brasil". Fac-simile existente na Biblioteca do Ministério das Relações Exteriores, Rio de Janeiro. Imagem reproduzida a partir do site Novo Milênio. www.novomilenio.inf.br/santos/mapa05.htm
"Costa desde a Ilha da Cananéia até à Barra da Bertioga"	João Teixeira	1640			Tal mapa faz parte da coleção Descrição de todo o marítimo da terra de Santa Cruz chamado vulgarmente o Brasil. Lisboa: Arquivo da Torre do Tombo. Disponível no site Novo Milênio em http://www.novomilenio.inf.br/santos/mapa36.htm , acessado em julho de 2009.

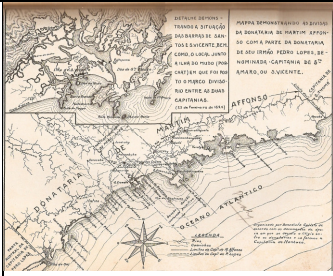


TÍTULO	AUTORIA	DATA	INFORMAÇÕES PERTINENTES	MAPA	FONTE
"Planta da Villa de Santos E de seu Porto, com suas Fortificaçoens dessinadas de novo"	João Massé	1714			Arquivo Histórico Ultramarino, Lisboa
"Villa e Praça de Stos."	Não identificado	1765	Segundo Nestor Goulart Reis em <i>Imagens... o mapa, apesar de não ter tanto rigor técnico, possui uma representação muito expressiva, como a escada de acesso para a "Casa do Trem".</i>		REIS, Nestor Goulart. <i>Imagens de Vilas e Cidades do Brasil Colonial</i> . Fapesp, São Paulo, 2 000. pg. 203 e pg. 371. Original manuscrito da Biblioteca Nacional, Rio de Janeiro.
"Mapa da Barra de Santos desde a barra de Bertioga até Cubatão Grande".	Não identificado	Séc. XVIII	Vêm-se as construções da Capela de Nossa Senhora das Neves e Santa Rita.		Original manuscrito, map. 049, 05, 008 n. 04. Coleção Morgado de Mateus, Acervo Digital Biblioteca Nacional. objdigital.bn.br/acervo_digital/div_cartografia/cart1033416.djvu

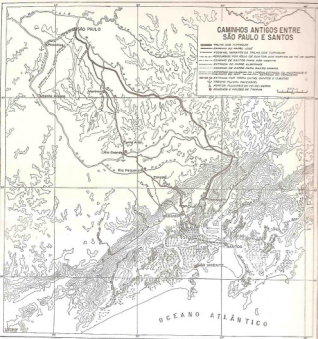
TÍTULO	AUTORIA	DATA	INFORMAÇÕES PERTINENTES	MAPA	FONTE
<i>"Planta da Villa de Santos".</i>	Não identificado	Séc. XVIII	Há referências à Nossa Senhora das Neves.		REIS, Nestor Goulart. "Imagens de vilas e cidades do Brasil colonial". São Paulo: EDUSP: 2000. pg. 200 e pg. 372. Original manuscrito do Arquivo Histórico do Exército, Rio de Janeiro.
<i>"Mapa da costa desde a ilha de São Sebastião até a Barra Grande de Santos"</i>	Não identificado	Séc. XVIII	Nota-se construção de Nossa Senhora das Neves.		Acervo Morgado de Mateus, cart 1033409. Acervo Digital Biblioteca Nacional. objdigital.bn.br/acervo_digital/div_cartografia/cart1033409.jpg

TÍTULO	AUTORIA	DATA	INFORMAÇÕES PERTINENTES	MAPA	FONTE
<i>"Planta da Barra da Villa da Cidade de Santos"</i>	Não identificado	1765-1775	Nota-se a presença da Igreja de Santa Rita.		Acervo Morgado de Mateus, cart 1033408. Acervo Digital Biblioteca Nacional. objdigital.bn.br/acervo_digital/div-cartografia/cart1033408.jpg
<i>"Carta Corographica da capitania São Paulo"</i>	Não identificado	1766			Leituras Cartográficas Históricas e Contemporâneas. São Paulo: Brasil Connects Cultura & Ecologia, Museu de Arte Contemporânea da Universidade de São Paulo e Exército Brasileiro, março/2003. Acessado em http://www.novomilenio.inf.br/santos/mapa41.htm

TÍTULO	AUTORIA	DATA	INFORMAÇÕES PERTINENTES	MAPA	FONTE
<i>Carta Corographica e Hydrographica de toda a costa do mar da Capitania</i>	João da Costa Ferreira	1789			<p>Imagem publicada no livrete de TOLEDO, Benedito Lima de. Projeto Lorena - Os Caminhos do Mar: Revitalização, Valorização e Uso dos Bens Culturais. São Bernardo do Campo: Prefeitura Municipal / Protur, 1975.</p> <p><i>Disponível no Site Novo Milênio.</i></p>
<i>“planta antiga da Cidade e Município de Santos, que pertenceu a uma ordem religiosa”</i>		<i>início do século XIX</i>			<p>Arquivo Histórico Municipal de Cubatão. Imagem disponível em http://www.novomilenio.inf.br/santos/mapa101d05.htm.</p>
<i>“Map of Santos and Santos Bay”</i>	William Burchell	1826			<p>African Museum. Johannesburg, África do Sul.</p>

TÍTULO	AUTORIA	DATA	INFORMAÇÕES PERTINENTES	MAPA	FONTE
“Carta Topographica da Província de São Paulo”		1847			Imagem disponível em http://www.novomilenio.inf.br/santos/mapa36.htm .
“Canal e Porto de Santos, 1881 Comm. Hidráulica”	Não identificado	1881	Está presente a Capela de Nossa Senhora das Neves. Há também referência à olaria á margem esquerda do rio Jurubatuba.		Leituras Cartográficas Históricas e Contemporâneas, ed. BrasilConnects, MACUSP e Exército Brasileiro, São Paulo/SP, março/2003.
	Benedito Calixto	1904	Conforme a legenda deste mapa, as manchas em vermelho escuro indicam “o lugar onde existiram os principais sambaquis, hoje destruídos”.		

TÍTULO	AUTORIA	DATA	INFORMAÇÕES PERTINENTES	MAPA	FONTE
<i>“Capitanias paulistas: São Vicente, São Paulo, Itanhaem”</i>	Benedito Calixto	1924	Mapa demonstrando a donataria de Martim Afonso, a Capitania de São Vicente.		Capitanias paulistas: São Vicente, São Paulo, Itanhaem. São Paulo, 1924.
<i>“Planta do Sítio Santa Rita - Propriedade do Sº Adelino Rocha Brites – Comarca de Santos, Est. de S. Paulo – Esc 1:2000”</i>	João Thomaz Tangary	1936	Nota-se a representação das construções da olaria e da casa principal, e algumas outras relativas à cultura da banana. A Capela de Nossa Senhora das Neves também está indicada, ao canto superior esquerdo.		Cópia 'blueprint' de original demarcando a propriedade do Sítio Santa Rita, acidentes naturais, edificações, limites e propriedades vizinhas.
<i>“Mapa do Município de Santos e seus bens culturais”</i>	José Castiglione	1940	Mapa localizando os bens culturais do município, baseado em informações reunidas por Benedito Calixto, do século XVI até o XIX.		Cópia do mapa (“Município de Santos”, organizado pelo cartógrafo José Castiglione com a colaboração do historiador Francisco Martins dos Santos) em complemento à “História de Santos”. Edição Martins dos Santos. Esc.: 1/75000; p. 42

TÍTULO	AUTORIA	DATA	INFORMAÇÕES PERTINENTES	MAPA	FONTE
<p><i>“Caminhos antigos entre São Paulo e Santos”</i></p>	<p>Pasquale Petrônio</p>	<p>1965</p>			<p><i>Povoamento e Caminhos nos séculos XVI e XVII e povoamentos e caminhos no século XVIII e primeira metade do século XIX. PETRONE, Pasquale. In A Baixada Santista: aspectos geográficos. vol. 2 – Povoamento e População. São Paulo: EDUSP, 1965.</i></p>