

# ESTUDOS DE REGIONALIZAÇÃO DO ESTADO DE SÃO PAULO

## REGIÃO METROPOLITANA DA BAIXADA SANTISTA

SECRETARIA DE ESTADO DE PLANEJAMENTO E GESTÃO

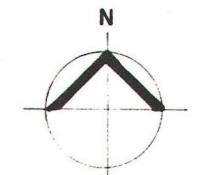


**EMLASA**

Empresa Metropolitana de Planejamento do Grande São Paulo S.A.

0 1000 4000 mts

Escala Gráfica:




ABRIL - 92

TÍTULO:

### ÁREAS URBANIZADAS - 1992

LEGENDA:

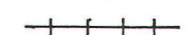


ÁREA URBANIZADA

CONVENÇÕES CARTOGRÁFICAS:



RODOVIAS



FERROVIA



RIO, RIBEIRAO, CÓRREGO



ARTICULAÇÃO DAS FOLHAS

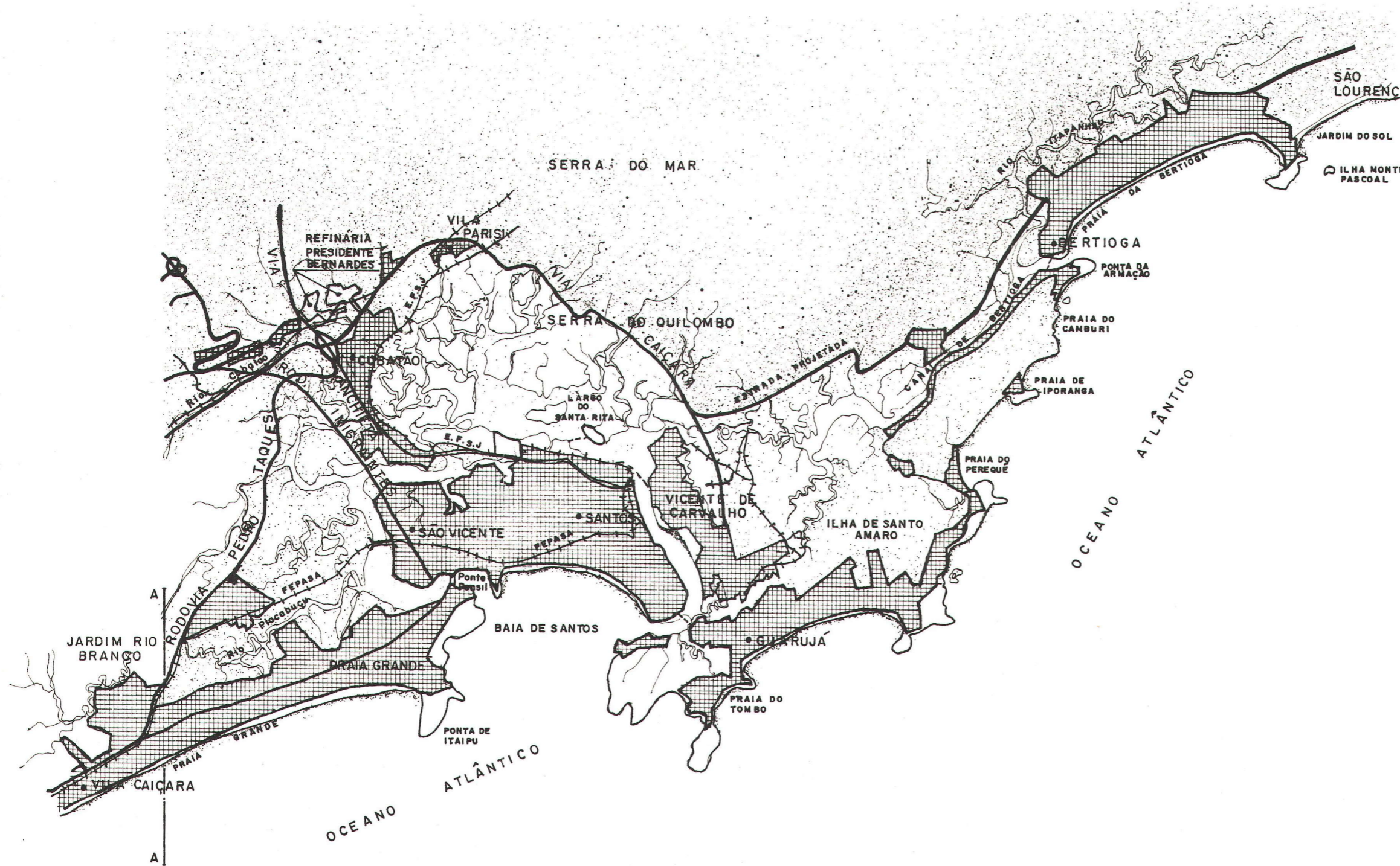
FONTES:

BASE PREPARADA PELO INSTITUTO GEOGRÁFICO E GEOLÓGICO DE SÃO PAULO (IGGSP) ANO 1972

MANCHA URBANA:

- CUBATÃO, GUARUJÁ, P. GRANDE, SANTOS, BERTIOGA, S. VICENTE, AEROFOTO NOV. 1987- TERRAFOTO

- ITANHAEM, MONGAGUA E PERUIBE, IMAGEM DE SATÉLITE 1985- IAC E SUDELPA.



23 23.05 06.01

M.7

SELO DE AUTENTICIDADE



EMLASA